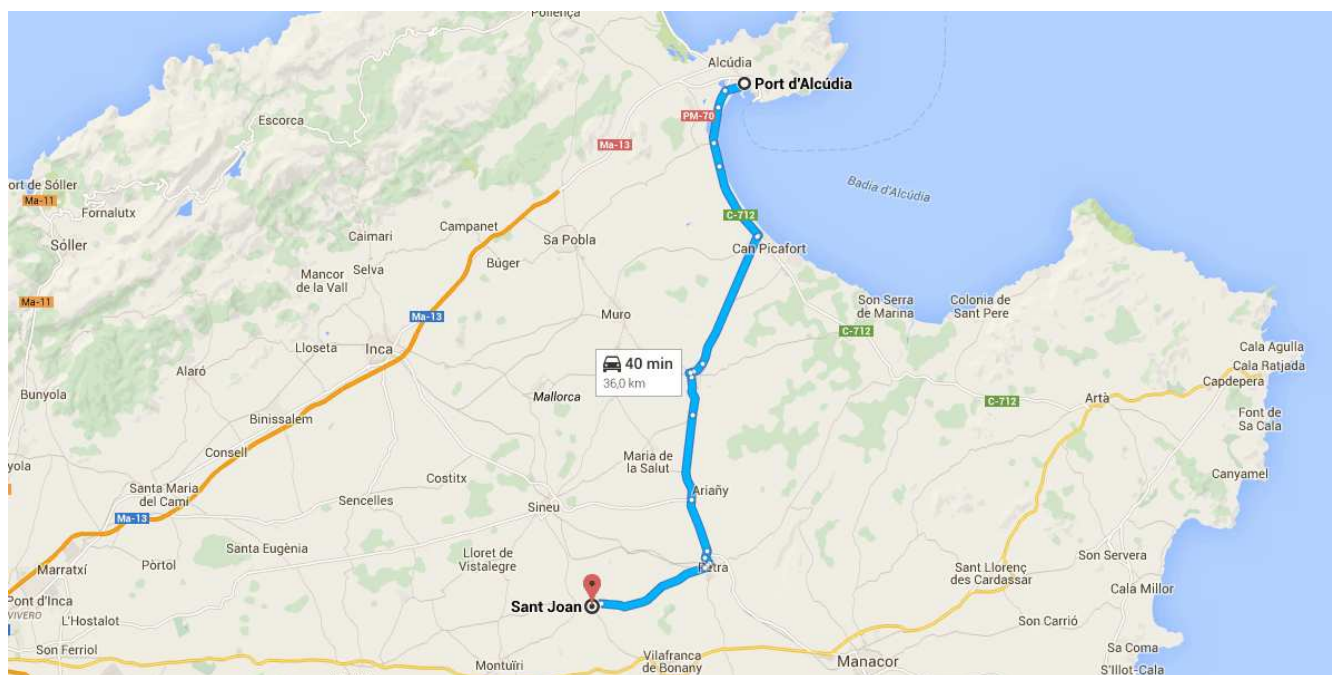




En cotxe 36,0 km, 40 min

Indicacions des de Port d'Alcúdia fins a Sant Joan



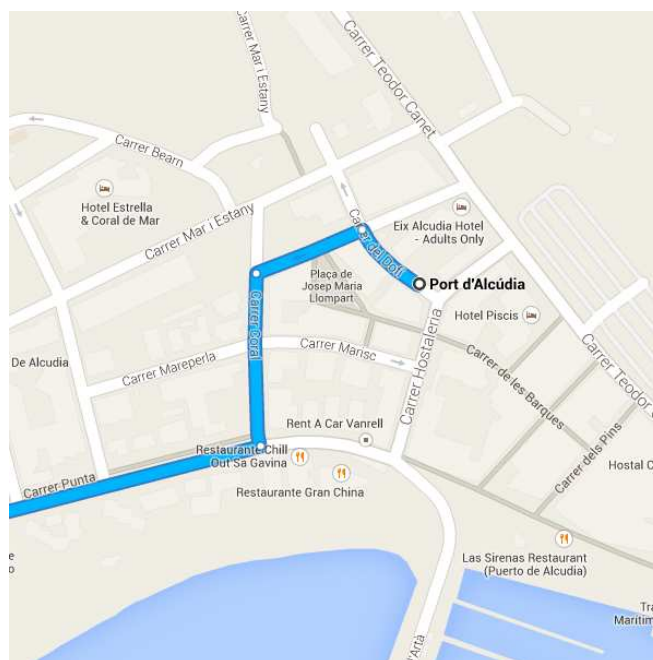
○ Port d'Alcúdia

Illes Balears

Agafeu Carrer Coral cap a Carretera d'Artà.

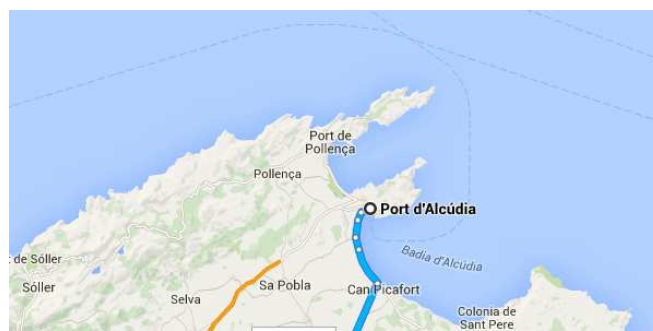
300 m/1 min

- ↑ 1. Direcció nord-oest de Carrer del Doff cap a Travessa de Llorenç Villalonga
67 m
- ↶ 2. Gireu a l'esquerra a la 1a cruïlla per Travessa de Llorenç Villalonga
96 m
- ↶ 3. Gireu a l'esquerra per Carrer Coral
150 m







Continueu per Carretera d'Artà. Agafeu C-712, PM-341, Ctra. Local a Ariany, PM-334 i PM-322 cap a Carrer de Bellavista a Sant Joan.

35,7 km/39 min



4. Gireu a la **dreta** per **Carretera d'Artà**
900 m
5. A la rotonda, preneu la **tercera** sortida i continueu per **Carretera d'Artà**.
1,0 km
6. A la rotonda, preneu la **tercera** sortida i continueu per **Carretera d'Artà**.
1,9 km
7. A la rotonda, agafeu la **tercera** sortida per **Av. de s'Albufera**.
 - i Aneu fins a la rotonda.
 1,3 km
8. A la rotonda, agafeu la **tercera** sortida per **Av. de s'Albufera/C-712**.
 - i Seguiu per C-712.
 4,3 km
9. A la rotonda, agafeu la **primera** sortida.
100 m
10. A la rotonda, agafeu la **segona** sortida per **PM-341**.
7,4 km
11. Continueu per **Ctra. Santa Margalida**
700 m
12. Continueu per **PM-341**
180 m
13. A la rotonda, agafeu la **tercera** sortida per **PM-334**.
350 m
14. Continueu per **Ctra. Local a Ariany**
2,1 km
15. Continueu per **PM-334**
4,6 km
16. A la rotonda, preneu la **tercera** sortida i continueu per **PM-334**.
2,9 km
17. Gireu lleugerament a la **dreta** cap a **Carrer de les Gerrerries**.
400 m
18. Gireu cap a l'**esquerra** per **Carrer de les Gerrerries**
400 m
19. Gireu a la **dreta** per **Carrer Església**
190 m
20. Gireu a l'**esquerra** per **Carrer de sa Creu**
110 m
21. Gireu a la **dreta** per **Carrer de Ciutat**
130 m
22. Continueu per **PM-322**
6,1 km



-  23. Continueu per **Carrer de Petra**
_____ 450 m
-  24. Gireu a l'esquerra per **Carrer Major**
_____ 100 m
-  25. Gireu a la **dreta** a la 1a cruïlla per **Carrer de Consolació**
_____ 110 m
-  26. Gireu a la **dreta** per **Carrer de Bellavista**
_____ 75 m

Sant Joan

Illes Balears

Aquestes indicacions només serveixen per planificar el trajecte. És possible que les condicions de l'itinerari siguin diferents a les indicades al mapa a causa de factors com ara el trànsit, el temps, obres, etc. Us recomanem tenir-ho en compte per planificar la ruta. Heu de respectar els senyals i les advertències de la carretera.