
















SANT JOAN



Llegenda

-  Benzinera
-  Bus
-  Restaurant
-  Tren
-  Coves
-  Creus de Terme
-  Ermita
-  Informació
-  Molins
-  Possessions
-  Pous
-  Restes arqueològiques
-  Àrea recreativa
-  Enllaç itinerari 2 i 3
-  Itinerari 1: Vall de Sant Joan
-  It. 2: Vall de Carrutxa i S. de Son Gual
-  It. 3: Sant Nofre-Sa Bastida-Son Baró

Edició per **sitibsa**
Servei d'Informació Turística de les Illes Balears

0 500 1.000 Metres

