

MIDE*

* Método de Información de Excursiones (www.auramide.info)

Severidad del medio natural	1		Desnivel subida	0 m
Orientación en el itinerario	1		Desnivel bajada	5 m
Dificultad en el desplazamiento	1		LONGITUD RUTA	0,5 km
Cantidad de esfuerzo necesario	1		HORARIO	0,20 h

población
 punto de interés

Sant Joan

Sant Joan
 Pozo Son Santos
 Cruce con camino Son Juny tradicional



Caminos Naturales

SECTOR BALEAR

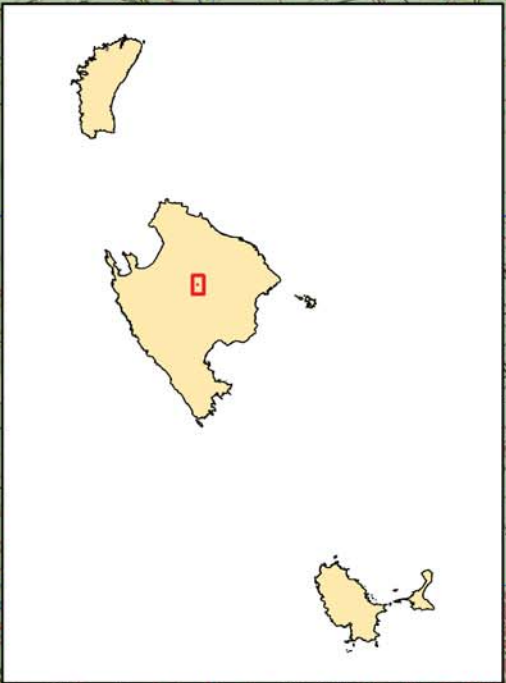
CAMINO NATURAL DE SON JUNY

Iglesia, ermita

Inicio de la ruta

Fin de la ruta

Cruce a nivel con carretera, camino...



CAMINO NATURAL DE SON JUNY

1. Partiendo del Paseo Joan Mas i Mates, situado a la salida del casco urbano de Sant Joan, se inicia este corto camino de Son Juny que conduce a través de áreas de cultivo hasta el cercano Santuario de Nuestra Señora de la Consolación.

En la localidad y sus alrededores podemos encontrar varios lugares de interés como la iglesia parroquial, molinos, una noria tradicional restaurada y pozos públicos como el Pozo de Son Santos.

A medida que el viajero avanza deja atrás Sant Joan, donde destacan al fondo las siluetas de la Iglesia de San Juan Bautista y del molino de viento de Martí Gran que se alza junto a una alta torre sobre un cerro, reconvertido actualmente en un restaurante.



Molino de viento de Martí Gran



Noria restaurada en Sant Joan

2. Durante todo el recorrido se tienen unas magnificas vistas del entorno rural típico del Pla de Mallorca, constituido por campos de trigo y pequeñas huertas regadas gracias a las bombas para la extracción de agua del subsuelo.

La ruta transcurre entre pinos (*Pinus halepensis*), lentiscos (*Pistacia lentiscus*) y jaras blancas (*Cistus albidus*), salpicados de algunos pies de acebuche (*Olea europea*) y algarrobos (*Ceratonia siliqua*) que forman una pequeña masa forestal entre los campos de cultivo.

Para la pavimentación del camino se han reproducido las antiguas construcciones en piedra seca, documentadas en Baleares desde el siglo XIII. El uso de este tipo de material entró en decadencia en el siglo XX debido al abandono de las zonas agrarias y al desarrollo del turismo de masas durante la década de 1960. Actualmente, muchas de estas antiguas estructuras se encuentran protegidas en el archipiélago balear.

Todo el recorrido cuenta con iluminación a base de farolas y papeleras, y en ambos extremos de la ruta, se han instalado paneles interpretativos con información didáctica sobre el Santuario.

3. Al final del recorrido, junto al Santuario de Nuestra Señora de la Consolación, existe un amplio aparcamiento de vehículos que facilita el acceso al lugar ya que el Camino Natural no permite el acceso de vehículos motorizados.

Este trayecto resulta muy agradable para pasear en bicicleta. Igualmente, dadas las características del recorrido con ligeros desniveles, pequeña longitud, firme plano y acceso desde el propio casco urbano de Sant Joan, el Camino Natural es apto para la población con movilidad reducida.

SANTUARIO DE NUESTRA SEÑORA DE LA CONSOLACIÓN

Una pista de asfalto conecta del camino de Son Juny con el Santuario de la Consolación, situado a unos 100 m.

Su origen se remonta al siglo XIII, aunque fue restaurado entre 1755 y 1780 y, posteriormente, entre 1959 y 1966. En su interior se conserva una imagen de la Virgen del siglo XVI, restaurada en 1917.

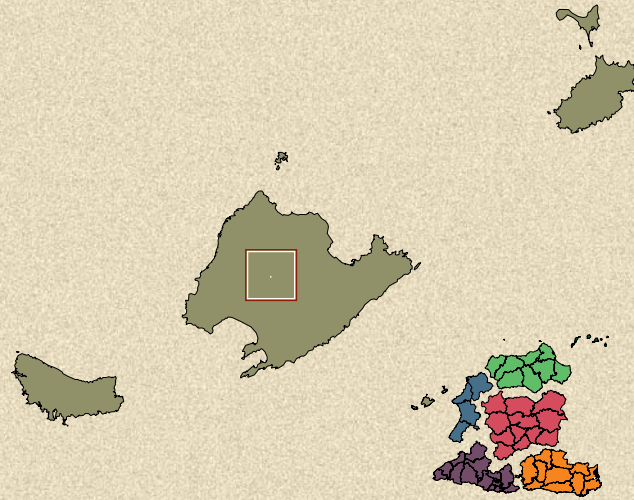
A través de una escalinata de piedra se accede a un oratorio situado junto a un gran aljibe, con un pozo en la parte superior que sirve de mirador y desde el que se contemplan hermosas vistas de la comarca.



Santuario de Ntra. Sra. de la Consolación



Ayuntamiento de Sant Joan: 971 526 003
TELÉFONOS DE INTERÉS:




Desde 1993 el Programa de Caminos Naturales del Ministerio de Medio Ambiente y Medio Rural y Marino, tiene como objetivo la recuperación de antiguas infraestructuras: líneas de ferrocarril, vías pecuarias o caminos tradicionales, para el uso y disfrute del ciudadano. Los Caminos Naturales se integran en la Red Nacional de itinerarios no motorizados.

Estas rutas nos acercan al medio rural para descubrir la biodiversidad y belleza de nuestro patrimonio natural, y conocer los pueblos, monumentos, tradiciones y gentes que componen el singular paisaje cultural de nuestro territorio.

Te invitamos a recorrerlos y te ofrecemos las claves para disfrutar del viaje. En este folleto encontrarás una breve descripción del Camino Natural de Son Juny y la cartografía necesaria para realizar su recorrido, junto con recomendaciones para aprovechar al máximo esta experiencia.

Sólo te pedimos una cosa: no olvides dejarlo todo como lo encontraste. La conservación de estos caminos también es tu responsabilidad.



Vistas desde el camino tradicional de Son Juny

El Camino Natural de Son Juny parte de la localidad de Sant Joan, municipio de origen musulmán y tradición agrícola situada en el centro de la isla, y recorre unos 500 metros hasta el Santuario de Ntra. Sra. de la Consolación, permitiendo disfrutar del paisaje agrícola típico del Pla de Mallorca o Lanura de Mallorca.

La ruta se ha acondicionado con un firme de piedra rústica y muros de piedra seca a los lados, conforme a las técnicas utilizadas en el siglo XIII en la construcción de los antiguos caminos de carros. Este tipo de material tradicional se utiliza en la zona mediterránea, empleándose aún en la actualidad en la isla de Mallorca para la edificación y elaboración de muros separadores de fincas, viviendas tradicionales, vías de comunicación, etc.

CAMINO NATURAL DE SON JUNY

DE SANT JOAN AL SANTUARIO DE
NTRA. SRA. DE LA CONSOLACIÓN
- MALLORCA (BALEARES) -

