
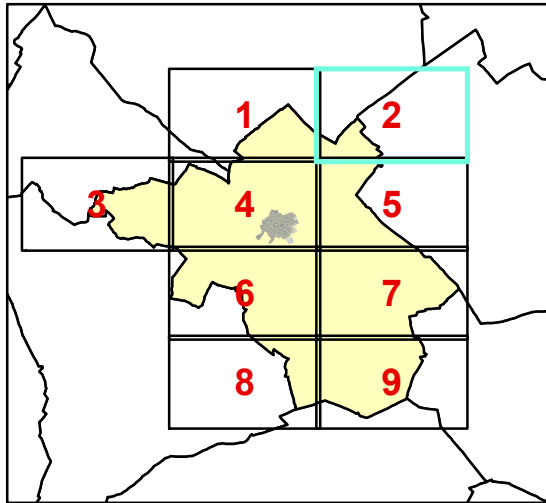





ÀREES DE DESENVOLUPAMENT URBÀ Sòl Urbà i Urbanitzable Sòl Urbà Sòl Urbanitzable	ÀREES SOSTRETES AL DESENVOLUPAMENT URBÀ Sòl Rústic Protegit SRP-AANP-AL Alzinars SRP-AANP-UL Ullastrar SRP-AANP-CI Cims de muntanya SRP-ANEI Àrea Natural d'Especial Interès SRP-APT Àrea de Protecció Territorial	Sòl Rústic Comú SRG-F Sòl de Règim General Forestal (SRG-F) SRG-AT-H Àrea de Transició Harmonització (AT-H) SRG-AT-C Àrea de Transició Creixement (AT-C) SRG-RG-B Sòl Rústic Comú de Règim General B (SRG-B) SRG-RG Sòl Rústic Comú de Règim General (SRG)	Sistemes Generals Sistemes Generals d'Equipaments (SGEQ) Sistemes Generals de Comunicacions i Infraestructures (SGCI) Sistemes Generals d'Espais Lliures (SGEL)	ALTRES DELIMITACIONS Limit urbà Limit urbanitzable Edificacions en Sòl Rústic Limit d'ANEI Torrents Unitats d'Integració Paisatgística (UIP) i Àmbits de Planejament Coherent Supramunicipal (APCS) UIP 2 Puig de Bonany UIP 9 Pla	Llei d'Aigües Zona de policia de torrents (100 m) Text Refos Llei d'Aigües Determinacions Pla Hidrològic Restriccions absolutes 10 m. Restriccions màximes 250 m. Restriccions moderades 1000 m. Pous d'abastament Rutes d'Interès Cultural Barroc PDS de Carreteres de Mallorca Reserva viària	Catàleg de protecció del patrimoni històric Jaciments arqueològics Zona de protecció arqueològica Zona de control arqueològic Altres elements catalogats Elements catalogats Camins catalogats Zona de protecció	 AJUNTAMENT DE SANT JOAN CATÀLEG DE PROTECCIÓ DEL PATRIMONI HISTÒRIC		Concepte: ELEMENTS CATALOGATS A SÒL RÚSTIC  CABINET d'ANÀLISI AMBIENTAL I TERRITORIAL www.gaati.es	Plànol núm: CAT-SR- 2 ESCALA 1:5.000 Per l'equip redactor, Miquel Àngel Escanellas, Geògraf Coordinador dels treballs del Catàleg Novembre 2011
--	--	--	---	--	--	--	---	---	--	--